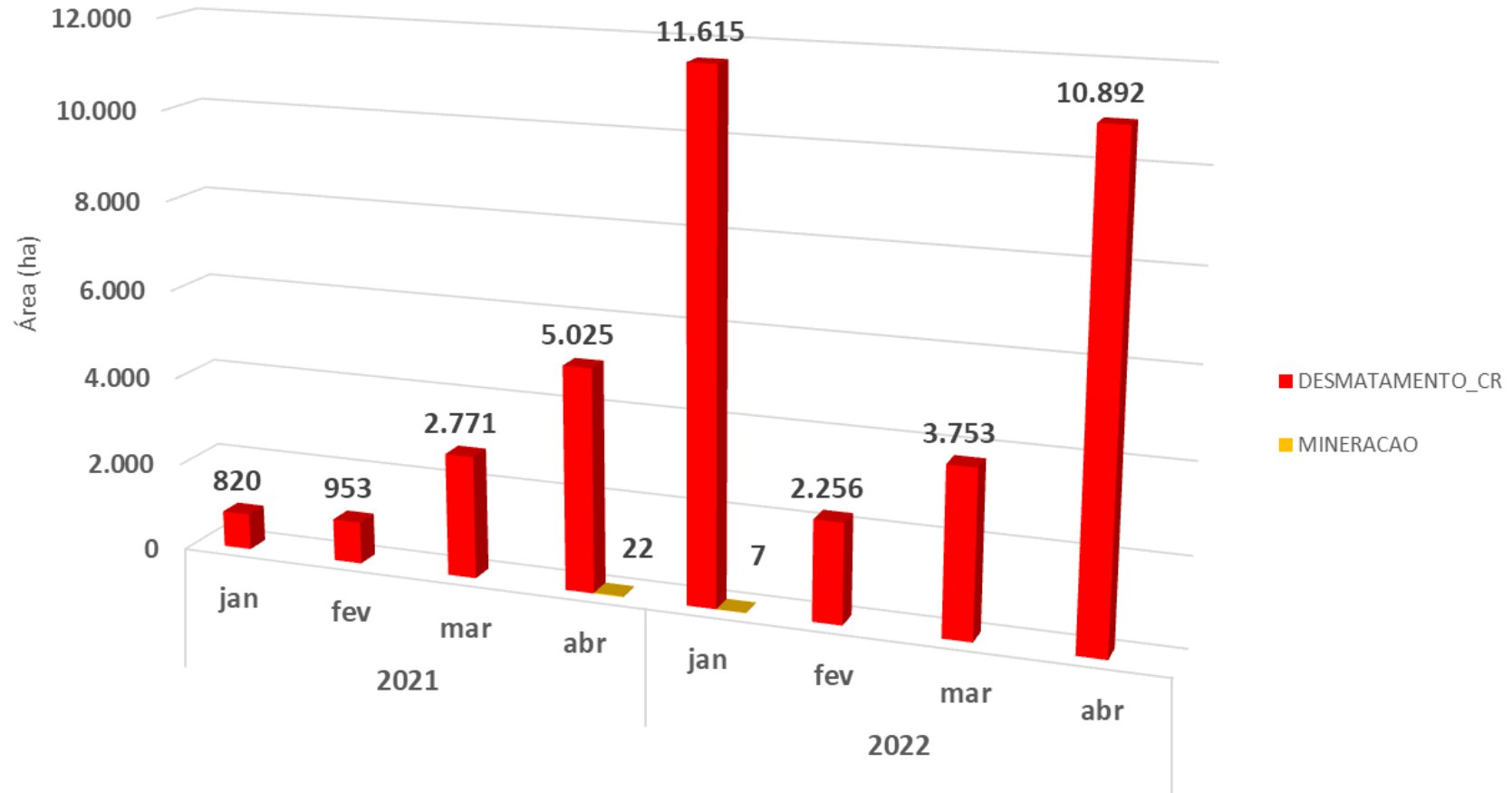


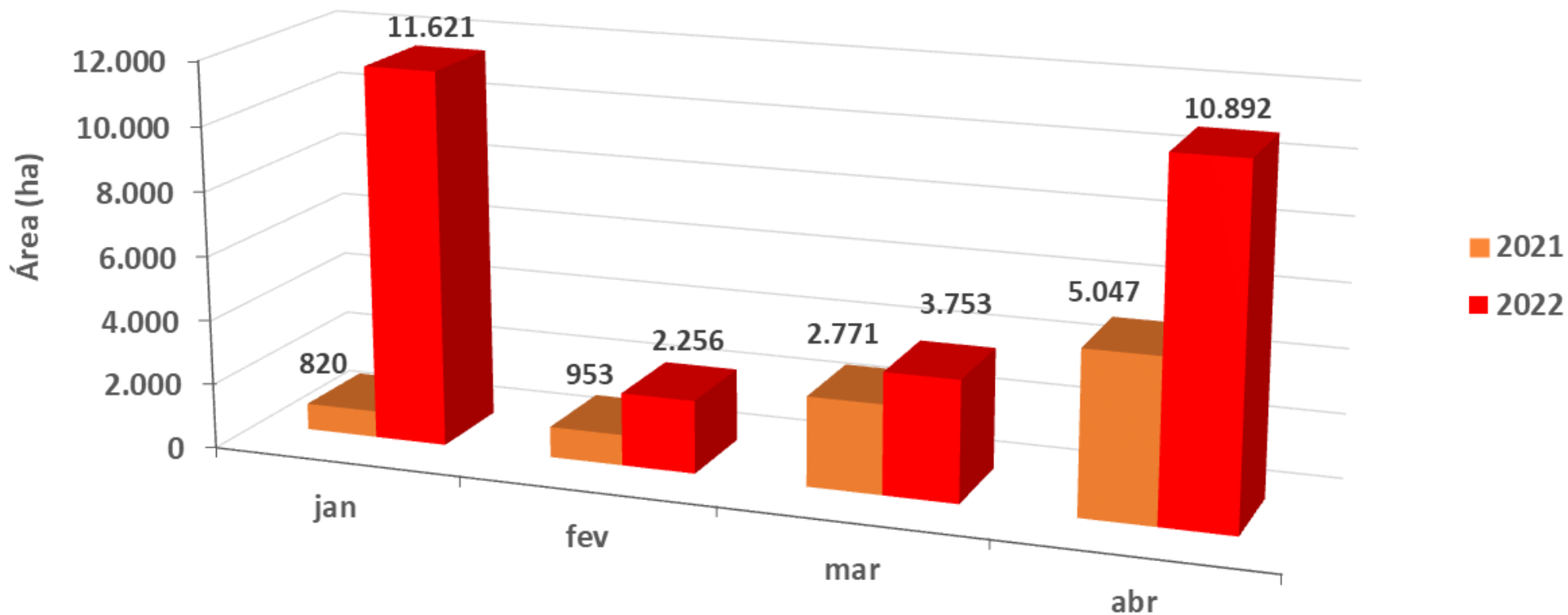
O sistema DETER registrou, no **primeiro quadrimestre de 2022**, valores de desmatamento muito maiores do que os do **primeiro quadrimestre de 2021**. As principais classes detectadas foram de desmatamento "corte raso", seguida de pequenos valores da classe "mineração", detectada nos meses de abril de 2021 (22 ha) e janeiro 2022 (7 ha). O primeiro quadrimestre de 2022 mostra um aumento de **197% de desmatamento** em relação ao mesmo período em 2021, conforme apresentado no gráfico abaixo:

Distribuição das classes de desmatamento no 1º trimestre dos anos 2021 e 2022 em Rondônia

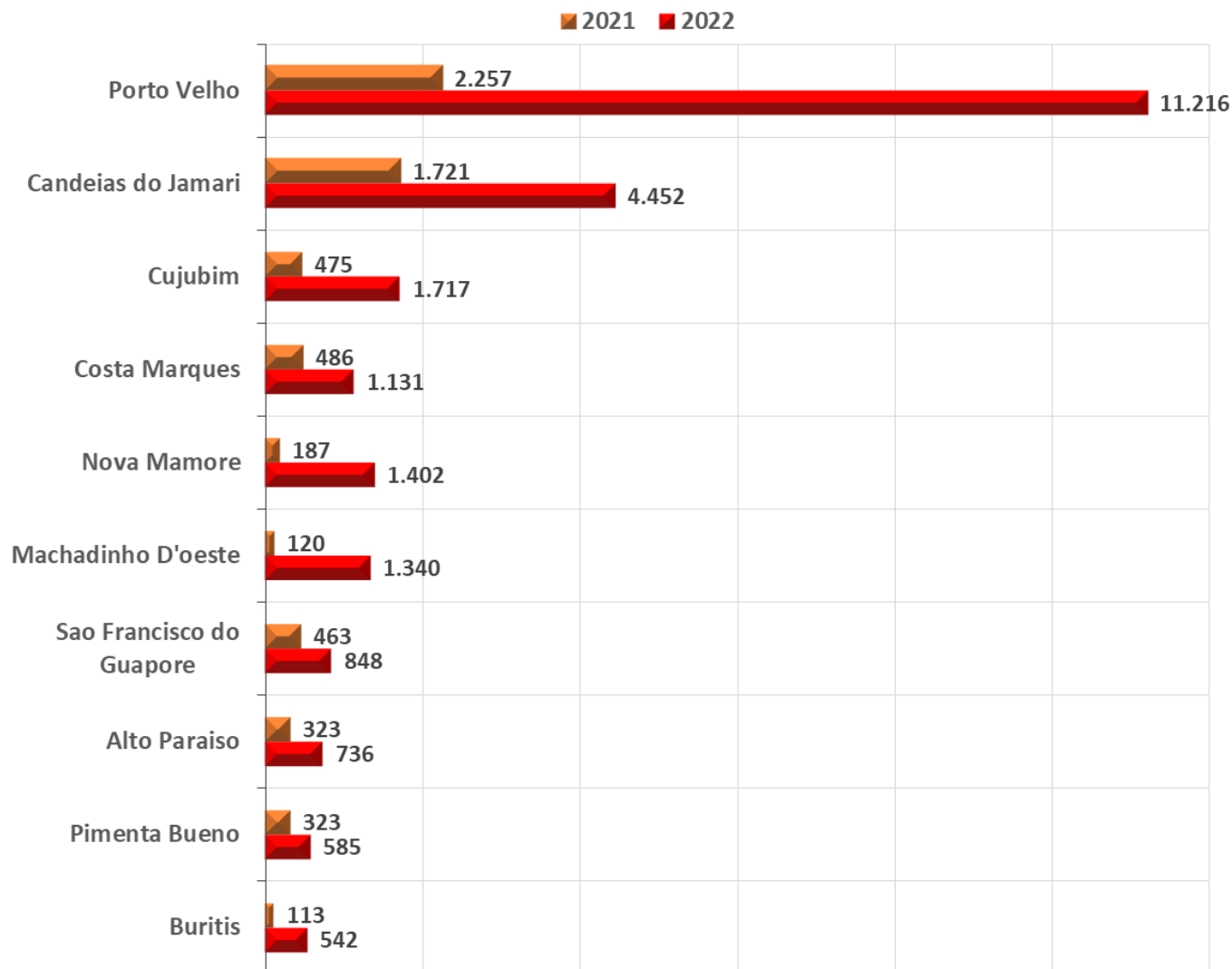


Fonte: DETER/INPE. Disponível em <http://terrabilis.dpi.inpe.br/downloads/>
Elaboração: Labcart/UNIR

Distribuição do desmatamento detectado pelo sistema DETER no 1º quadrimestre dos anos 2021 e 2022 - Estado de Rondônia

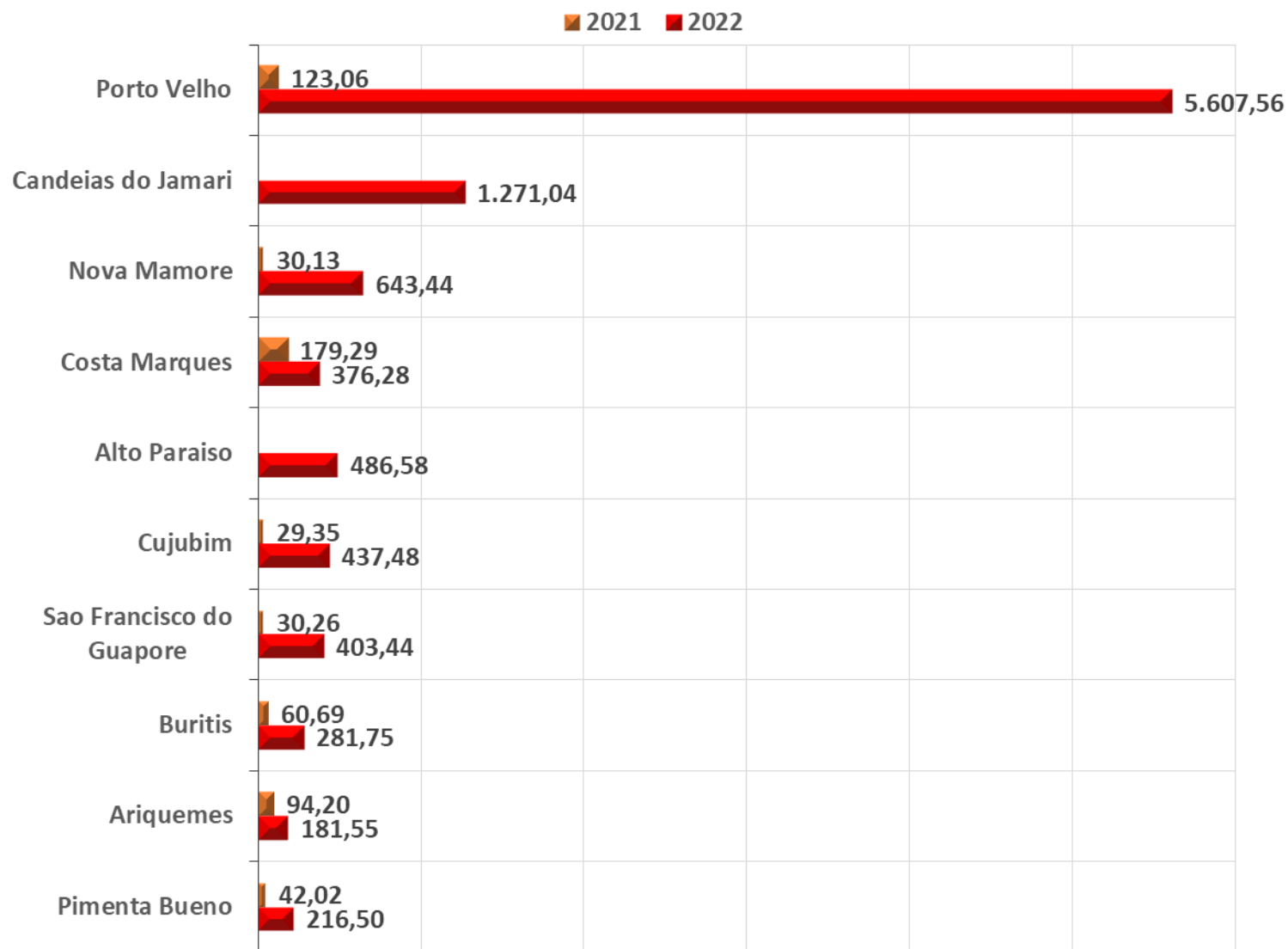


Ranking dos 10 municípios que mais desmataram no 1º quadrimestre dos anos de 2021 e 2022 (valores em hectares)



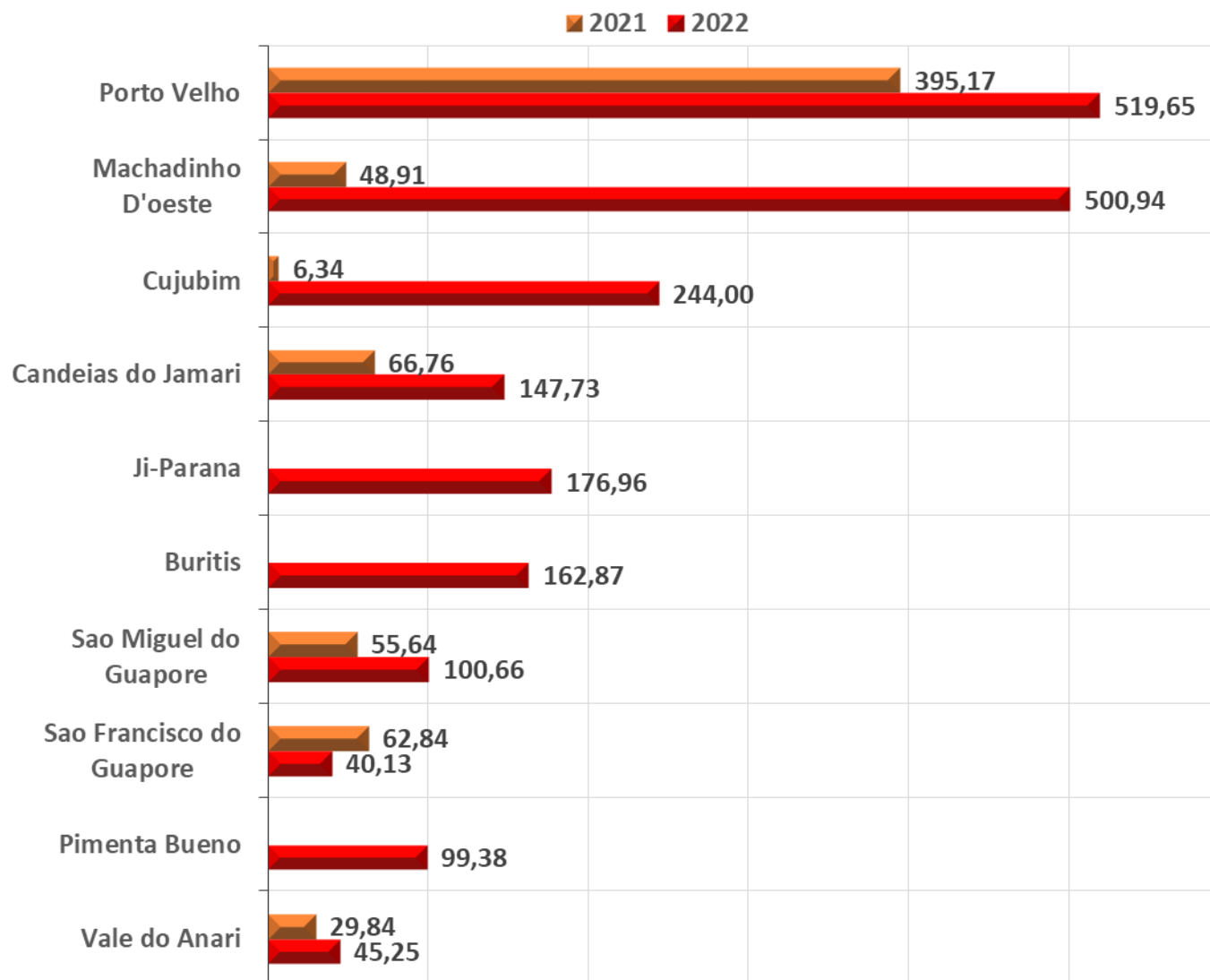
Fonte: DETER/INPE. Disponível em <http://terrabrasilis.dpi.inpe.br/downloads/>
Elaboração: Labcart/UNIR

Desmatamento (ha) dos municípios no Estado de Rondônia janeiro 2021 e janeiro 2022



Fonte: DETER/INPE. Disponível em <http://terrabilis.dpi.inpe.br/downloads/>
Elaboração: Labcart/UNIR

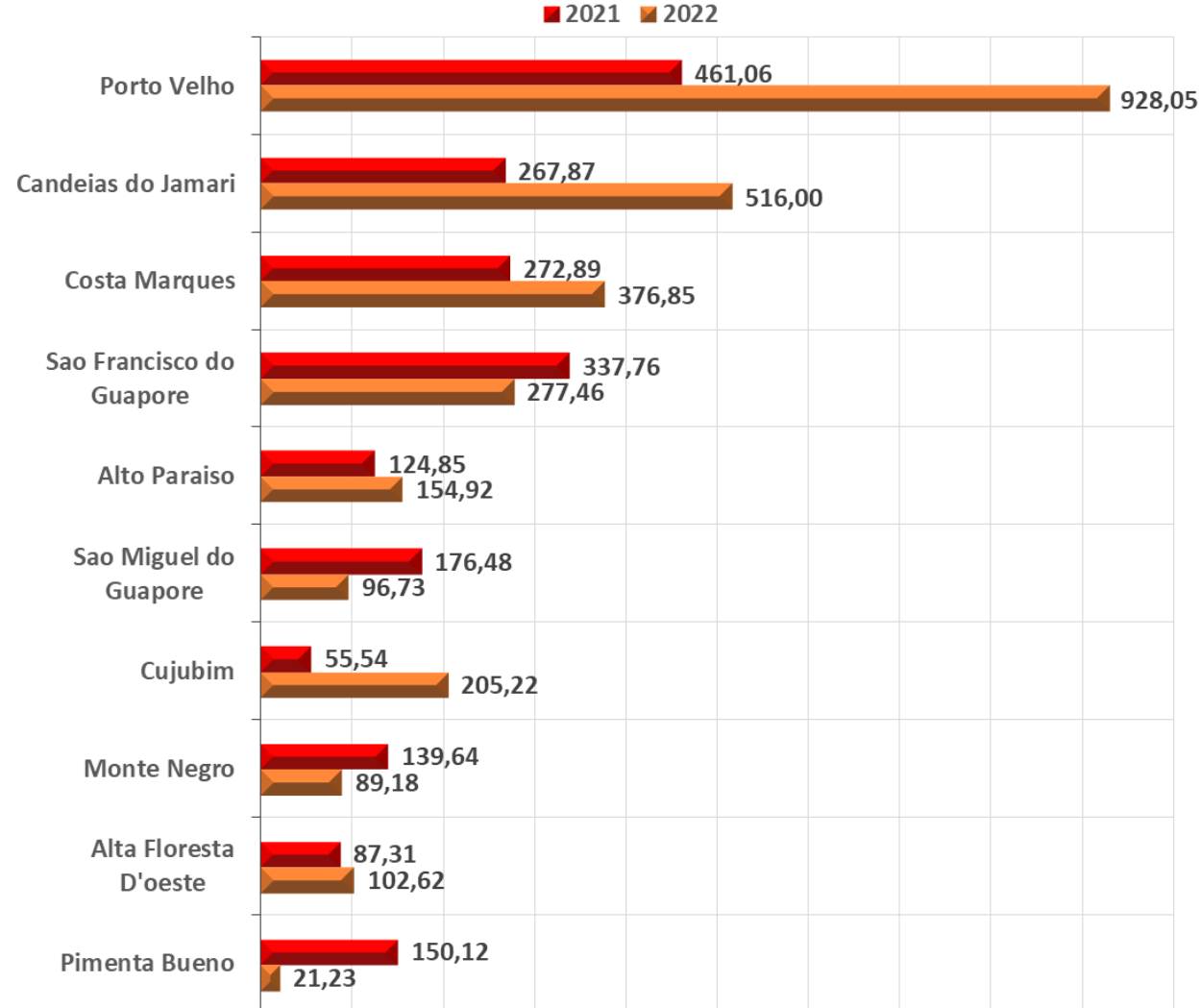
Desmatamento (ha) dos municípios no Estado de Rondônia fevereiro 2021 e fevereiro 2022



Fonte: DETER/INPE. Disponível em <http://terrabrasilis.dpi.inpe.br/downloads/>

Elaboração: Labcart/UNIR

**Desmatamento (ha) dos municípios no Estado de Rondônia
março de 2021 e março de 2022**



Fonte: DETER/INPE. Disponível em <http://terrabilis.dpi.inpe.br/downloads/>
Elaboração: Labcart/UNIR

Desmatamento (ha) dos municípios no Estado de Rondônia abril de 2021 e abril de 2022

